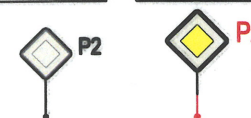




Podpis: Hanus v. Boice 1/2

LEGENDA:

STAV	NÁVRH



### DOPLŇKOVÉ CHARAKTERISTIKY

	— —
	
	101 

## SÍŤ TECHNICKÉ INFRASTRUKTURY

## ZAMĚŘENÍ – VÝŠKOPIS, POLOHOPIS

KN

## HRANICE TĚLESA POZEMNÍ KOMUNIKACE

VOZOVKA – KRYT Z ASFALTOBETONU

VOZOVKA – NAPOJENÍ NA STÁVAJÍCÍ KOMUNIKACE/ZPEVNĚNÉ PLOCHY

## NEZPEVNĚNÁ KRAJNICE

## SILNIČNÍ OBRUBNÍK

HOSPODÁŘSKÝ SJEZD

SVAH TĚLESA PK

ODVODŇOVACÍ ZAŘÍZENÍ PŘÍKOPOVÉ ŽLABY, ODVODŇOVACÍ TROUBY

## TERÉNNÍ ÚPRAVY

NAPOJENÍ SJEZDŮ V OBCI – UVEDENÍ DO PŮVODNÍHO STAVU

## ZPEVNĚNÍ LOMOVÝM KAMENEM V BET. LOŽI

ULIČNÍ VPUSŤ

## HORSKÁ VPUSŤ

## SVISLÉ DOPRAVNÍ ZNAČENÍ

HRANICE STAVBY

## PŘÍSTUP NA STAVENIŠTĚ

### VYTYČOVACÍ BOD

SILOVÉ VEDENÍ VN NADZEMNÍ – ochranné pásmo 7m

## SILOVÉ VEDENÍ NN NADZEMNÍ

SILOVÉ VEDENÍ NN PODZEMNÍ – ochranné pásmo 1m

SILOVÉ VEDENÍ NN VO – ochranné pásmo 1m

PLYNOVOD STL – ochranné pásmo 1m

SDĚLOVACÍ VEDENÍ OVĚŘENÝ 02 – ochranné pásmo 1m

SDĚLOVACÍ VEDENÍ NADZEMNÍ 02

SDĚLOVACÍ VEDENÍ NEOVĚŘENÝ 02 – ochranné pásmo 1m

VODOVOD – ochranné pásmo 1,5m



4



S-JTSK

Výškový systém B.p.v.

PROJEKTANT: Ing. Michal Švarc	VYPRACOVAL: Ing. Michal Švarc	KONTROLOVAL: Ing. František Haburaj, Ph.D.	ZPRACOVATEL: 	
<i>Švarc</i>	<i>Švarc</i>	<i>Haburaj</i>		
INVESTOR: Správa a údržba silnic Pardubického kraje			ČÍSLO ZAKÁZKY:	FORMÁTY: 6 x A4
KRAJ / OBEC: Pardubický kraj / Chacholice, Skála, Vrbatův Kostelec				
STAVBA:			DATUM: 05.2017	PARÉ:
<b>REKONSTRUKCE SILNICE III/35826 CHACHOLICE - VRBATŮV KOSTELEČ</b>			STUPEŇ: DŮR+DSP	
			MĚŘÍTKO: 1:500	
STAVEBNÍ OBJEKT: SO101, SO102, SO103			ČÁST:	PŘÍL. Č.:
<b>KOORDINAČNÍ SITUAČNÍ VÝKRES - ČÁST 4</b>			<b>C</b>	<b>3.4</b>
DOKUMENTACI LZE UŽÍVAT POUZE VE SMYSLU PŘÍSLUŠNÉ SMLOUVY O DÍLO. VÝKRES, ČI JEHO ČÁST, MŮŽE BÝT KOPIROVÁN, NEBO JINÝM ZPŮSOBEM ROZŠÍŘOVÁN, POUZE PO PŘEDCHOZÍM SOUHLASU ZPRACOVATELE				